



Aleix Batlle Sureda

(25 AÑOS)

GEÓGRAFO I TÉCNICO GIS

Girona (Spain)

aleixbatlle@gmail.com

+34 650323829

@aleixbatllesureda

PERFIL


De formación geógrafo y urbanista con gran interés en el análisis espacial y gestión de datos para optimizar la captación, uso y redistribución de recursos en las sociedades humanas. Creo en el orden, la estrategia y la planificación para alcanzar los objetivos marcados. La proactividad, la reflexión y la mejora continúa son las tres cualidades que más esfuerzos destino en mantener.

DATOS DE INTERÉS

- Licencia de conducción B (Vehículo propio)
- Flexibilidad horaria
- Licencia de operador de drones certificada per AESA

IDIOMAS


Catalán (Nativo)



Castellano (Nativo)




Inglés (B2)



Chino (HSK4)



Francés (A2)



EXPERIENCIA LABORAL

GEÓGRAFO/CONSULTOR EN DESARROLLO LOCAL Y GIS

DECABA (5 meses)

(Mar 2022 - Jul 2022)

- Redacción de proyectos Europeos NextGen de desarrollo local y turístico. "RiuNatur" (32 municipios), Vall Fosca (19 municipios), Vilabertran.
- Creación de materiales de soporte en QGIS, ArcGis y gestión de grandes bases de datos en Excel.

TÉCNICO EN MEDIO AMBIENTE

Ayuntamiento de Palafrugell (6 meses)

(Ago 2021 - Feb 2022)

- Redacción del documento Compra pública Ecológica, para la reducción del impacto en el medio ambiente de las inversiones de capital del Ayuntamiento.
- Soporte en tareas del departamento de medio ambiente. (GIS, Contratación, reuniones de seguimiento, cláusulas administrativas,...)

TÉCNICO EN PROYECTOS DE DESARROLLO LOCAL

Barcelona Regional (4 meses)

(Feb 2021 - May 2021)

- Soporte en la Redacción del proyecto de rehabilitación del espacio ocupado por la fábrica Sanson en St. Feliu de Llobregat para el aprovechamiento del suelo.
- Trabajo en equipo multidisciplinar. Pensamiento crítico, investigación y análisis.

Consorci del Ter (4 meses)

(Mar 2017 - Jun 2017)

- Soporte en el proyecto de apertura de la ruta cicloturística del río Onyar.
- Trabajo de campo y mapificación de elementos GIS.

AGENTE INMOBILIARIO

Agència AVI (3 meses)

(Jul 2020 - Sep 2020)

- Gestión de activos inmobiliarios, administración de fincas y atención al cliente.
- Responsable de la gestión de la página Web, los anuncios online y SEO.

Comfortvilla (4 meses)

(Jun 2018 - Sep 2018)

- Gestión inmobiliaria turística, administración de fincas y atención al cliente.
- Trabajo en equipo.

HISTORIAL ACADÉMICO

MÁSTER EN CIUTAT I URBANISME SOSTENIBLE

Universitat Oberta de Catalunya

(Sep 2020 - En curso)

- MH en Tecnopolítica.
- Signaturas con enfoque en la gestión sostenible del espacio urbano y sus implicaciones sociales, en la movilidad i la tecnología.
- TFM. Proyecto de análisis de la relación econométrica entre la distribución territorial de la Renta per cápita y diversas variables.

GRADO EN GEOGRAFÍA, ORDENACIÓN DEL TERRITORIO Y GESTIÓN DEL MEDIO AMBIENTE

Universitat de Girona

(Sep 2014 - Jul 2020)

- Asignaturas con un enfoque en el análisis de las relaciones entre el medio natural y las sociedades humanas. Uso de herramientas GIS, conocimiento en gestión de parques naturales, biogeografía, directivas europeas, gestión y ordenación del espacio urbano, geopolítica, movilidad, paisaje y natura..

FORMACIÓN COMPLEMENTARIA

Curso de gestión de fondos europeos (20h)

Federació de Municipis de Catalunya

(Oct 2021 - Nov 2021)

Curso de iniciación a la programación (216h)

Fundació Esplai

Javascript, HTML/CSS, PHP, Mysql

(Abr 2021 - Jun 2021)

Curso iniciación a python(20h)

Barcelona Activa

(Oct 2020 - Nov 2020)

PROYECTOS PERSONALES Y EMPRENDIMIENTO

Creación de una comunidad local de juegos de mesa

El Gremio de la Cábala (Palafrugell)

(2010 - 2014)

Creación de una página web de ticketing

Tick'n Roll

(2020 - 2021)

Voluntariado para la defensa del medio natural local

SOS Costa Brava

(2022 - En curso)